

Digitale Flurkarte © 2020 Bayerische Vermessungsverwaltung

AUSFERTIGUNG

Die vorliegende Planzeichnung zur Außenbereichssatzung wird hiermit ausgefertigt.

Hiermit wird ebenfalls bestätigt, dass die Außenbereichssatzung, bestehend aus der Planzeichnung, den textlichen Festsetzungen und Hinweisen durch Text (Seiten 1 bis 8) und der Begründung (Seiten 1 bis 11) jeweils in der Fassung vom 10.11.2020, redaktionell angepasst am XX.XX.20XX, dem Beschluss des Gemeinderates vom XX.XX.20XX zu Grunde lag und diesem entspricht.

Eggenthal, den

(Siegel)


.....
 Karina Fischer, 1. Bürgermeisterin (Unterschrift)

ZEICHENERKLÄRUNG UND TEXTLICHE FESTSETZUNGEN


VERKEHRSFLÄCHEN
 (§ 9 Abs. 1 Nr. 11 und Abs. 6 BauGB)

 Straßenverkehrsfläche


SCHUTZ, PFLEGE, ENTWICKLUNG VON NATUR UND LANDSCHAFT
 (§ 5 Abs. 2 Nr.10 und Abs. 4, § 9 Abs.1 Nr. 20, 25 und Abs. 6 BauGB)


 Baum zu erhalten

SONSTIGE PLANZEICHEN

 Grenze des räumlichen Geltungsbereichs der Außenbereichssatzung (§ 9 Abs. 7 BauGB)

HINWEISE UND NACHRICHTLICHE ÜBERNAHMEN

 Vorhandene Grundstücksgrenzen

 Vorhandene Wohn- und Nebengebäude

VERFAHRENSVERMERKE

Die Verfahrensvermerke befinden sich auf den textlichen Festsetzungen.

PROJEKTNR: 20-049

Außenbereichssatzung

"Webams"



DAURER + HASSE

Büro für Landschafts-
 Orts- und Freiraumplanung

Partnerschaftsgesellschaft
 Wilhelm Daurer + Meinolf Hasse
 Landschaftsarchitekten bda
 + Stadtplaner
 Buchloer Straße 1
 86879 Wiedergeltingen

Fon 08241 - 800 64 0
 info@daurerhasse.de

www.daurerhasse.de

Landkreis Unterallgäu

Gemeinde Eggenthal

Römerstraße 12

87653 Eggenthal

PLANINHALT

Entwurf

Fassung vom 10.11.2020

MARSTAB

1:1.000

Bearbeiter: alr/bs